

USNESENÍ Z MIMOŘÁDNÉHO ZASEDÁNÍ ZASTUPITELSTVA

č. 6/2011

ZE DNE 22. 2. 2011

Zastupitelstvo schvaluje:

Usnesení č. 6/2011 – 1

Program zasedání zastupitelstva

9 hlasy

Usnesení č. 6/2011 – 2

Druhým ověřovatelem zápisu ze zasedání č. 6/2011 paní Danu Pičovou.

9 hlasy

Usnesení č. 6/2011 – 3

Nabytí nemovitostí do vlastnictví Městyse Kunvald, a to:

- dílu „s“ o výměře 51 m², „o“ o výměře 416 m², „p“ o výměře 268 m², oddělených dle geometrického plánu č. 775-228/2010 z pozemku označeného jako pozemková parcela č. 3635/1, - nově vzniklých pozemků označených jako pozemková parcela č. 3515/5 o výměře 286 m² a pozemková parcela č. 3515/6 o výměře 5 m², které byly dle stejného geometrického plánu odděleny z pozemku označeného jako pozemková parcela č. 3515/1 (silnice III/31911), **vše v obci a katastrálním území Kunvald**. Na předmětných pozemcích a dílech se nachází chodníky a veřejná zeleň ve vlastnictví Městyse Kunvald.

Pardubický kraj tyto nemovitosti převede bezúplatně do vlastnictví městyse Kunvald.

9 hlasy

Usnesení č. 6/2011 – 4

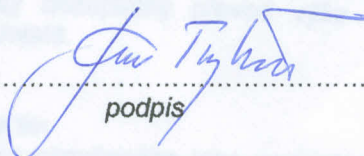
Nabytí nemovitostí do vlastnictví Pardubického kraje, a to:

- dílu „d“ o výměře 452 m² odděleného z pozemku označeného jako pozemková parcela č. 341/1, dílu „k“ o výměře 28 m² odděleného z pozemku označeného jako pozemková parcela č. 342/3 a dílu „t“ o výměře 8 m² odděleného z pozemku označeného jako pozemková parcela č. 4016 – vše dle geometrického plánu č. 775-228/2010 v obci a katastrálním území Kunvald. Uvedené díly pozemků jsou zastavěné silnicí III/31910 ve vlastnictví Pardubického kraje.


Městys Kunvald předmětné díly převede bezúplatně do vlastnictví Pardubického kraje.

9 hlasy


Zapsala: Ing. Jana Trejtnarová


podpis

Ověřili: Dana Pičová


podpis

Josef Vágnr


podpis

Starosta obce: Ing. Josef Paďour


podpis

